

Nie wyklucza się istnienia w terenie innych niewykazanych na niniejszej mapie urządzeń podziemnych, które nie były zgłoszone do inwentaryzacji geodezyjnej lub o których brak jest informacji w instytucjach branżowych.

Granice zostały przyjęte zgodnie ze stanem bazy EGIB.

W zakresie opracowania nie sprawdzono obciążen ujawnionych w księgach wieczystych.

Mapa zasadniczo zaktualizowana w zaznaczonym zakresie, na dzień 23.06.2026 r.

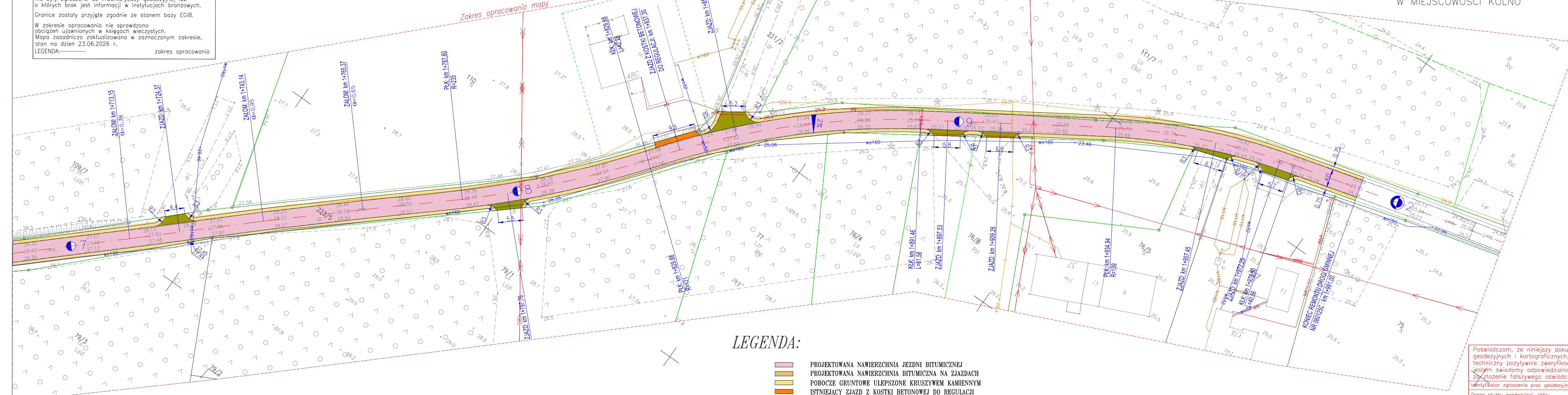
LEGENDA: _____ zakres opracowania

Układ odniesienia: PL-ETRF89, układ wsp. płaskich: PL+2007 strefa 6 (18°), układ wys.: PL-EVRF2007-NH





REMONT DROGI GMINNEJ NR 060125C
W MIEJSCOWOŚCI KOLNO

Potwierdzam zgodność kopii mapy do celów projektowych z oryginałem

Rys. nr 1, Ark. nr 2



LEGENDA:

- | | |
|---|--|
|  | PROJEKTOWANA NAWIERZCHNIA JEZDNI BITUMICZNEJ |
|  | PROJEKTOWANA NAWIERZCHNIA BITUMICZNA NA ZJAZDACH |
|  | POBOCZE GRUNTOWE ULEPSZONE KRUSZYWEM KAMIENNYM |
|  | ISTNIEJĄCY ZJAZD Z KOSTKI BETONOWEJ DO REGULACJI |

Poswiadczam, że niniejszy dokument został opracowany w wyniku prac geodezyjnych i kartograficznych, których rezultaty zawiera operat techniczny pozytywnie zweryfikowany. Jednocześnie informuję, że jestem świadomy odpowiedzialności karnej za złożenie fałszywego oświadczenia.

Identyfikator zgłoszenia prac geodezyjnych	GKN.D.6640.206.2026
Osoba lubator geodezyjnej, który otrzymał zgłoszenie	Stareto Chelmski Polszczyk Stareto Chelmski geodezyjny Katolickiej 1, 86-200 Chelmo edIPION - 86-200 Chelmo
Wykonawca prac geodezyjnych	Nowe Dobra 6a, 86-120 Chelmo NIP: 8751495957
Nr oraz data sporządzenia dokumentu zawierającego wynik pozytywnej weryfikacji	GKN.D.6640.206.2026 - 11928 z dn. 26.03.2026 r.
Imię i nazwisko oraz nr uprawnień zawodowych kierownika prac	mgr inż. Wiesław Woźnik nr uprawnień 16483